







-  hranice vymezeného zájmového území
-  nová trasa koryta Svatky
-  plochy založení lužního lesa
-  systém odsazených protipovodňových hrází
-  řízené rozlivy, zachování zemědělské výroby
-  prověření potřeby opatření, vyplývajících ze studie PPO JMK 2006

ZODP.PROJEKTANT ING.T.HAVLÍČEK	VED.PROJEKTANT ING.J.VICENEC	VYPRACOVAL ING.J. VICENEC	ZAKÁZ.ČÍSLO 09040	 ATELIER FONTES, s.r.o. Křídlovická 19 603 00 Brno www.fontes.cz t/ř +420 549 255 496
POŘIZOVATEL: POVODÍ MORAVY, s.p.		KRAJ: JIHMORAVSKÝ		
AKCE SVRATKA - PŘÍRODĚ BLÍZKÁ PROTIPOVODŇOVÁ OPATŘENÍ A OBNOVA PŘIROZENÉ HYDROMORFOLOGIE A RETENČNÍ KAPACITY TOKU A NIVY V ÚSEKU Ř. KM 26,370 (RAJHRAD) AŽ Ř. KM 30,617 (MODŘICE) VČETNĚ VÝUSTNÍ TRATI BOBRAVY (Ř. KM 0,000 AŽ 2,000)				STUPEŇ: STUDIE DATUM: 09/2010
ČÁST STUDIE 2. NÁVRH ZÁKLADNÍCH ÚZEMNĚ-TECHNICKÝCH PARAMETRŮ STAVBY A JEJICH PROJEDNÁNÍ 3. NÁVRH VÝSLEDNÝCH ÚZEMNĚ-TECHNICKÝCH PARAMETRŮ STAVBY A ZPRACOVÁNÍ DOKUMENTACE				ČÍSLO PARÉ
ČÁST DOKUMENTACE D. PŘEHLEDNÉ GRAFICKÉ PŘÍLOHY				
PŘÍLOHA D.1 PŘEHLEDNÁ MAPA NAVRŽENÝCH OPATŘENÍ				MĚŘÍTKO: 1:20 000

