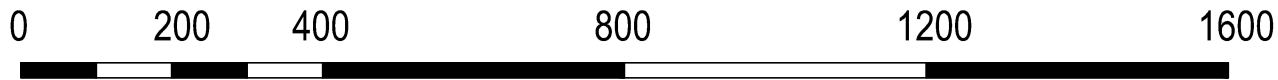




LEGENDA PLOCH:

- VODNÍ HLADINA
- MEANDROVÝ PÁS
- ÚZEMÍ ŘÍZENÉHO ROZLIVU
- PLOCHA ZALOŽENÍ LUŽNÍHO LESA

LEGENDA ČAR:

- OSA KORYTA TOKU
- HRANICE KATASTRÁLNÍ ÚZEMÍ



VYPRACOVAL		ZODP. PROJEKTANT	VED. PROJEKTANT	 Lidické 960/81, 602 00 Brno tel.: 541 240 021, fax: 541 240 020, info@vhatelier.cz DIČ: CZ494379267	
Ing. Vít Pučálek		Ing. Marek Krčma	Ing. Ivo Pospíšil		
					
KRAJ	ZLÍNSKÝ	MÍSTO	UHERSKÝ OSTROH	ZAK.ČÍSLO	55/11
INVESTOR	POVODÍ MORAVY, s.p., DŘEVAŘSKÁ 11, 601 75 BRNO			DATUM	12/2012
AKCE	OKLUKY - PŘÍRODĚ BLÍZKÁ PROTIPOVODNOVÁ OPATŘENÍ A A OBNOVA PŘÍROZENÉ HYDROMORFOLOGIE A RETENČNÍ KAPACITY TOKU A NIVY V Ř. KM 0,000 - 6,680			STUPEŇ	STUDIE
ČÁST STUDIE	2. NÁVRH ZÁKLADNÍCH ÚZEMNĚ-TECHNICKÝCH PARAMETRŮ STAVBY A JEJICH PROJEKOVÁNÍ 3. NÁVRH VÝSLEDNÝCH ÚZEMNĚ-TECHNICKÝCH PARAMETRŮ STAVBY A ZPRACOVÁNÍ DOKUMENTACE			MĚŘITKO	1 : 10 000
ČÁST DOKUMENTACE	E. PŘEHLEDNÉ GRAFICKÉ PŘÍLOHY			PŘÍLOHA č.	PARÉ č.
PŘÍLOHA	E.1. PŘEHLEDNÁ SITUACE SOUBORŮ OPATŘENÍ			E.1.	